


 <b>PROSPERIDAD</b>	<b>FICHA TÉCNICA DE INDICADORES</b> Gran Ecosistema Marino del Pacífico Costero Centroamericano			  Aliados por el manejo sostenible del Pacífico 
<b>Nombre del Indicador:</b>	PRO 2. Volumen de producción pesquera de atún capturado por flota industrial en aguas internacionales del OPO			
<b>Unidad de medida:</b>	Volumen de producción pesquera en toneladas capturadas por año	<b>Periodicidad:</b>	Anual	
<b>ODS:</b>	14, 9	<b>Meta:</b>	14.2, 14.4, 14.a, 9.2, 9.5	
<b>Descripción:</b>	Medir el volumen de captura de atún, basadas en la información recopilada por CIAT encaminados a mantener o mejorar las poblaciones de atún. El indicador está desagregado entre capturas por buques cerqueros y palangreros.			
<b>Definiciones y conceptos:</b>	<b>Pesca en aguas internacionales:</b> Actividades de pesca realizadas fuera de las zonas económicas exclusivas (ZEE) de cualquier país en el Océano Pacífico Oriental.			
<b>Utilidad para tomadores de decisión:</b>	Apoya políticas para maximizar beneficios económicos de la flota industrial, equilibrando rentabilidad con sostenibilidad. Al analizar series históricas, se pueden detectar sobreexplotación o disminución de stocks, y actuar preventivamente para proteger la especie y los ecosistemas. De esta manera, tomadores de decisiones pueden tomar medidas para la sostenibilidad pesquera.			
<b>Método de medición:</b>	Datos de captura: Recopilación de datos de las flotas pesqueras mediante registros de captura y observadores a bordo que son reportados por CIAT a partir de reportes de los países.			

#### Línea de Base

	Regional OPO	Buques Cerqueros	Buques Palangreros
Dato	531,991	481,301	50,690
Año del dato	2022	2022	2022

<b>Fuente de los datos:</b>	Región OPO: <a href="https://www.iattc.org/es-ES/Data/Public-domain">https://www.iattc.org/es-ES/Data/Public-domain</a>
-----------------------------	---

<b>Observación:</b>	
---------------------	--