





| | | | | |
|--|---|---------------|--|---|
|  PERSONAS | FICHA TÉCNICA DE INDICADORES Gran Ecosistema Marino del Pacífico Costero Centroamericano | | |   Aliados por el manejo sostenible del Pacífico  |
| Nombre del Indicador: | PER 1. Tasa de crecimiento poblacional en provincias costeras | | | |
| Unidad de medida: | Tasa en porcentaje (%) | Periodicidad: | Quinquenal o dependiente de censos en los países | |
| ODS: | 1 | Meta: | 1a, 1b | |
| Descripción: | Proporción a la que está aumentando (o disminuyendo) una población durante un año (expresada en porcentaje), como resultado de aumentos naturales y migración neta, que se expresa como un porcentaje de la población base. | | | |
| Definiciones y conceptos: | Provincias costeras: Provincias, departamentos o estados que tienen frontera directa con cuerpos de agua marinos como mares y océanos. La tasa de crecimiento poblacional en municipios costeros es un indicador clave para evaluar cómo las dinámicas demográficas influyen en los ecosistemas costeros y marinos. | | | |
| Utilidad para tomadores de decisión: | Este indicador es crucial para identificar áreas de incremento o disminución humana. A mayor tasa de crecimiento, mayor presión sobre los recursos naturales; A menor tasa de crecimiento podría ser indicativo de emigración o baja natalidad, esto puede ser debido a distintos factores como violencia, desempleo, etc. Con esta información un tomador de decisión puede diseñar planes o políticas atendiendo estos cambios. | | | |
| Método de medición: | La tasa de crecimiento se calcula con la fórmula: $\text{Tasa de crecimiento} = \left(\frac{\text{Población al final del periodo} - \text{Población al inicio del periodo}}{\text{Población al inicio del periodo}} \right) \times 100$ | | | |

| Línea de Base | México | Guatemala | Honduras | Costa Rica | Panamá | Colombia | Ecuador | Regional |
|---------------|--------|-----------|----------|------------|--------|----------|---------|----------|
| Dato | 1.05 | 1.80 | 1.10 | 1.95 | 0.93 | | 1.48 | 1.55 |
| Año del dato | 2022 | 2019 | 2013 | 2022 | 2023 | | 2022 | -- |

| | |
|-----------------------------|---|
| Fuente de los datos: | México: INEGI. 2022. Disponible en: https://www.inegi.org.mx/app/tabulados/interactivos/?pxq=Poblacion_Poblacion_03_13 Guatemala: INE. 2019-. Disponible en: https://www.ces.uvg.edu.gt/censo2018/documentos/Principales_resultados_Censo2018.pdf Honduras: INE. 2013. Disponible en: Censos de Población y Vivienda de 2001 y 2013. Cifras ajustadas por omisión censal. Costa Rica: INEC. 2022. Disponible en: https://inec.cr/tabulados Panamá: INEC. 2023. Disponible en: https://www.inec.gob.pa/archivos/P053342420231009161532Comentarios_Poblacion%20.pdf Colombia: Ecuador: INEC: 2022. Disponible en: https://www.censoecuador.gob.ec/resultados-censo/#tabulados |
|-----------------------------|---|

| | |
|-----------------------|--|
| Observaciones: | |
|-----------------------|--|