


 GOVERNANZA	FICHA TÉCNICA DE INDICADORES Gran Ecosistema Marino del Pacífico Costero Centroamericano			  Aliados por el manejo sostenible del Pacífico 
Nombre del Indicador:	GOB 1. Porcentaje de países que se adhieren y/o ratifican a instrumentos internacionales para la gobernanza marina y la protección del ambiente y los recursos marinos			
Unidad de medida:	Porcentaje (%)	Periodicidad:	Anual	
ODS:	6, 12, 13, 14, 15, 17	Meta:	6.3, 6.6, 12.2, 12.4, 12.5, 12.6, 13.1, 13.2, 14.1, 14.2, 14.4, 14.5, 15.1, 15.5, 15.9, 17.16, 17.17	
Descripción:	El indicador busca medir el porcentaje de adhesión y compromiso de los países que integran el GEM del PACA a instrumentos internacionales de gobernanza para acuerdos y/o tratados en temas ambientales que tienen una vinculación a la región del PACA.			
Definiciones y conceptos:	<ul style="list-style-type: none">•Adhesión a la Coalición de Alta Ambición por la Naturaleza y las Personas (HAC) (V1)•Convenio Internacional para el control y la gestión del agua de lastre y los sedimentos de los buques (V2).•Acuerdo para promover el cumplimiento de las medidas de conservación y ordenación por los buques pesqueros que pescan en alta mar, de 1993 (V3).•Acuerdo de la FAO sobre medidas del Estado rector del puerto destinadas a prevenir, desalentar y eliminar la pesca ilegal, no declarada y no reglamentada (AMERP) (V4).•El Acuerdo de aplicación de la Convención de las Naciones Unidas sobre el Derecho del Mar relativo a la conservación y el uso sostenible de la diversidad biológica marina de las zonas situadas fuera de la jurisdicción nacional (Tratado BBNJ) (V5).•Acuerdo de las Naciones Unidas sobre las poblaciones de peces (V6).			
Utilidad para tomadores de decisión:	Este indicador muestra el compromiso del país con la gobernanza marina internacional; adherirse y ratificar tratados fortalece la cooperación y da respaldo a las políticas nacionales.			
Método de medición:	Porcentaje de países que han firmado los 6 convenios.			

Línea de Base	México	Guatemala	Honduras	Costa Rica	Panamá	Colombia	Ecuador	Regional
Dato	83%	16%	50%	83%	100%	33%	83%	64%
Año del dato	2025	2025	2025	2025	2025	2025	2025	

Fuente de los datos:	V1: https://hacfornatureandpeople.org/our-members/ V2: https://en.wikipedia.org/wiki/Ballast_Water_Management_Convention V3: https://www.fao.org/4/x3130m/X3130S00.HTM V4: https://www.fao.org/iuu-fishing/international-framework/fao-compliance-agreement/es/ V5: https://treaties.un.org/Pages/ViewDetails.aspx?src=TREATY&mtdsg_no=XXI-10&chapter=21&clang=en V6: https://www.fao.org/iuu-fishing/international-framework/un-fish-stocks-agreement/en/
-----------------------------	--

Observación:	Durante el Taller Regional de Indicadores (Huatulco, Oaxaca en el marco del Proyecto Pacífico Sostenible), la mesa de Gobernanza propuso construir un macro indicador relacionado con el cumplimiento de los compromisos internacionales de cada uno de los países, no exclusivamente de pesca (como el indicador 14.6 de los ODS).
---------------------	---